

GUÍA DE HISTORIA Y GEOGRAFÍA COMO VOY CUARTO "A" – CUARTO "B"

NOMBRE _____ **FECHA:** 08 – 07 – 2020

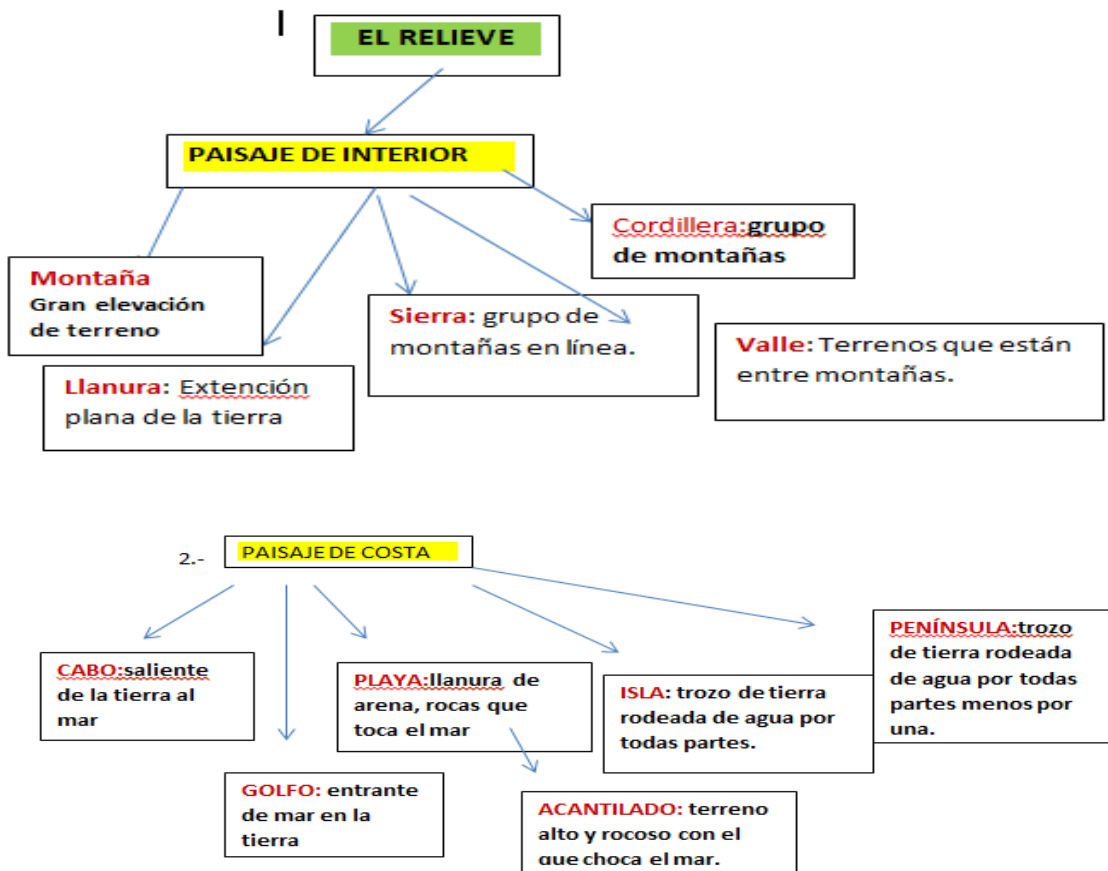
OBJETIVO: Reconocer las características del relieve continental y relieve costero, diferenciando cada uno de sus elementos para luego comparar o describir utilizando vocabulario geográfico.

I.- Formas de Relieve.

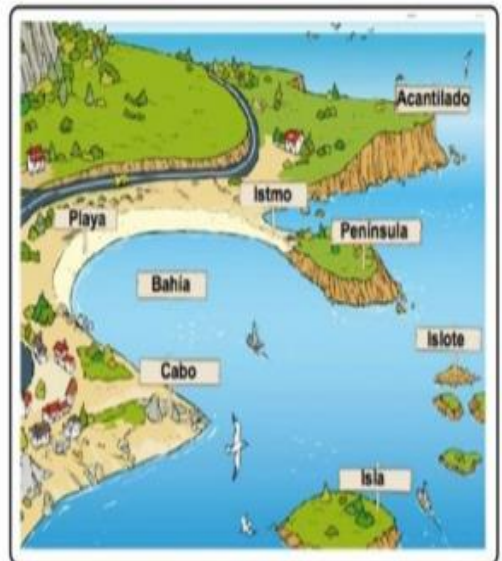
¿Qué es relieve?



Son las formas que tiene la corteza terrestre en la superficie, las cuales sobresalen de una superficie plana.



Recorte rectangular

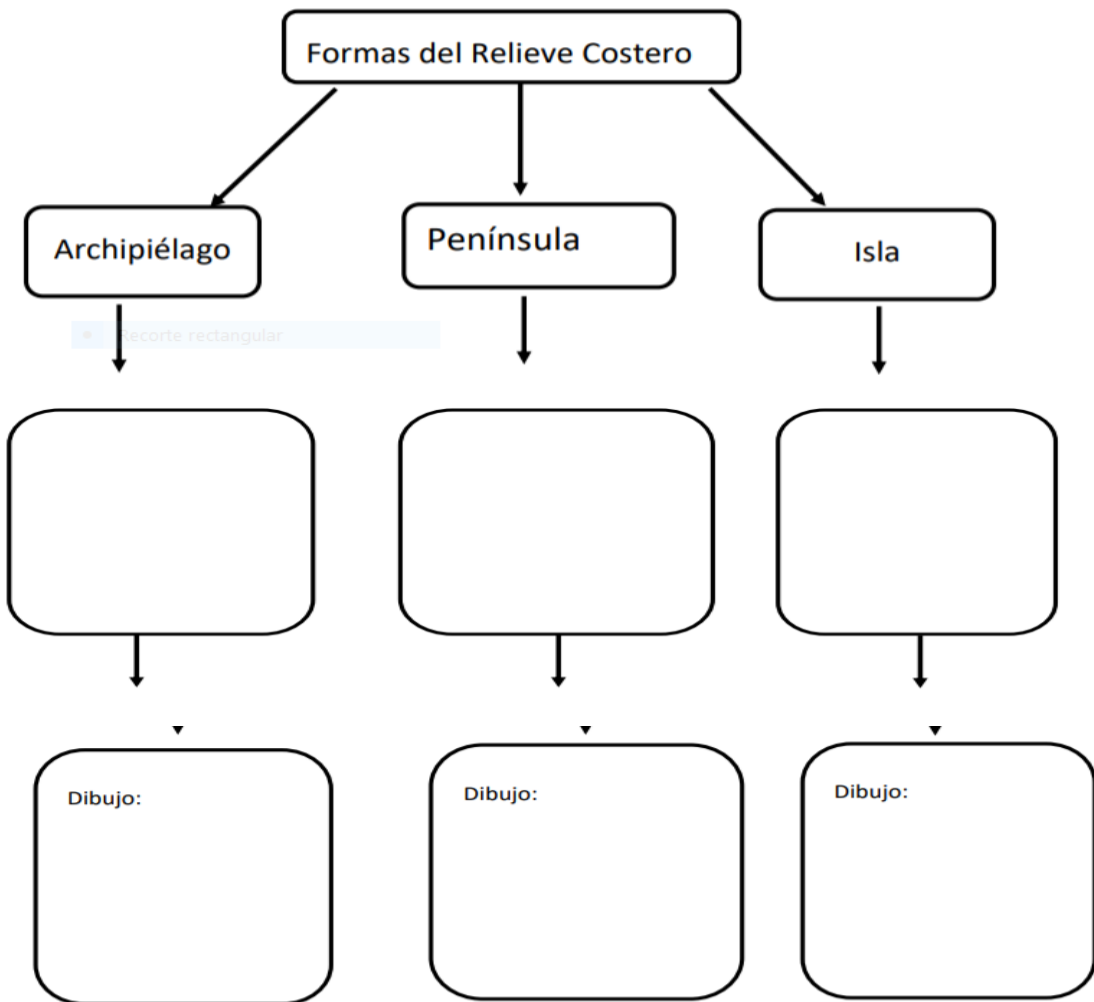


I.-Clasifica las palabras en Relieve continental y Relieve costero en el siguiente cuadro.

Montaña	Playa	Península	Valle
Istmo	Archipiélago	Isla	Llanura
Bahía	Cerro	Cordillera	Meseta

RELIEVE CONTINENTAL	RELIEVE COSTERO

II.-ESCRIBE EL SIGNIFICADO DE LAS FORMAS DE RELIEVE COSTERO Y DIBUJA CADA UNA



III.-ESCRIBE EL NOMBRE DE CADA RELIEVE.



Recorte rectangular

IV.-UNE CADA FORMA DEL RELIEVE COSTERO, CON SU DESCRIPCIÓN



ES UN TROZO DE TIERRA RODEADO COMPLETAMENTE DE MAR.



FRANJA DE TIERRA ALARGADA QUE UNE DOS CONTINENTES O UNA PENINSULA CON UN CONTINENTE.



ES UNA ENTRADA DE MAR EN LA COSTA.

Recorte rectangular

V.-COMPLETA LAS ORACIONES CON LAS SIGUIENTES PALABRAS: ríos – desiertos – llanura- montaña – ser humano- archipiélago-isla

- a) Lasson grande elevaciones naturales del terreno.
- b) El paisaje natural debe ser cuidado porpara el bien del planeta.
- c) Laes un terreno igual sin elevaciones ni bajos.
- d) Losson una corriente continua de agua que desemboca en un mar, lago u océano.
- e) Losson grandes extensiones de terrenos despoblados, en los que hace mucho calor.
- f) Laes una porción de tierra rodeada de agua.
- g) Eles un grupo de islas próximas sobre una plataforma continental.