

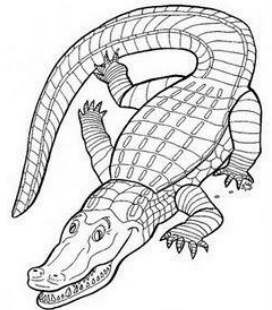



GUIA DE TRABAJO N°70 CIENCIAS NATURALES.

Objetivo: Clasificar según su cobertura corporal de los animales.





Actividad: une con una línea a los animales que tiene el mismo pelaje luego colorea.




GUIA DE TRABAJO N°71 CIENCIAS NATURALES.

Objetivo: Clasificar según su cobertura corporal de los animales.

Actividad: Corta y pega los animales que tengan el mismo pelaje.




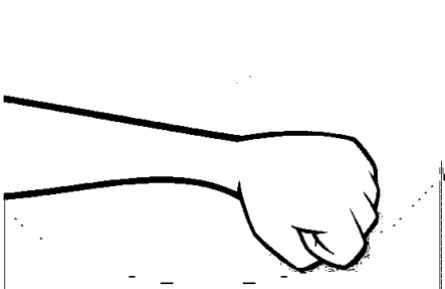




GUIA DE TRABAJO N°72 CIENCIAS NATURALES.

Objetivo: Clasificar según su cobertura corporal de los animales.


Actividad: Dibuja animales según su cobertura corporal.

GUIA DE TRABAJO N°73 CIENCIAS NATURALES.

Objetivo: Clasificar según su cobertura corporal de los animales.

Actividad: Pegale escamas de colores (de papel lustre) al pececito y luego colorea.






GUIA DE TRABAJO N°74 CIENCIAS NATURALES.

Objetivo: Clasificar según su cobertura corporal de los animales.


Actividad: Pegale plumas de colores o crea con la yuda de tu profesora plumas de papel lustre.



GUIA DE TRABAJO N°75 CIENCIAS NATURALES.

Objetivo: Clasificar según su cobertura corporal de los animales.

Actividad: corta y pega lana para cubrir el pelaje del caballo.





GUIA DE TRABAJO N°70 HISTORIA.

Objetivo: identificar un mapa.

Actividad: corten el mapa por las líneas negras y celeste, luego armen y peguen el mapa.



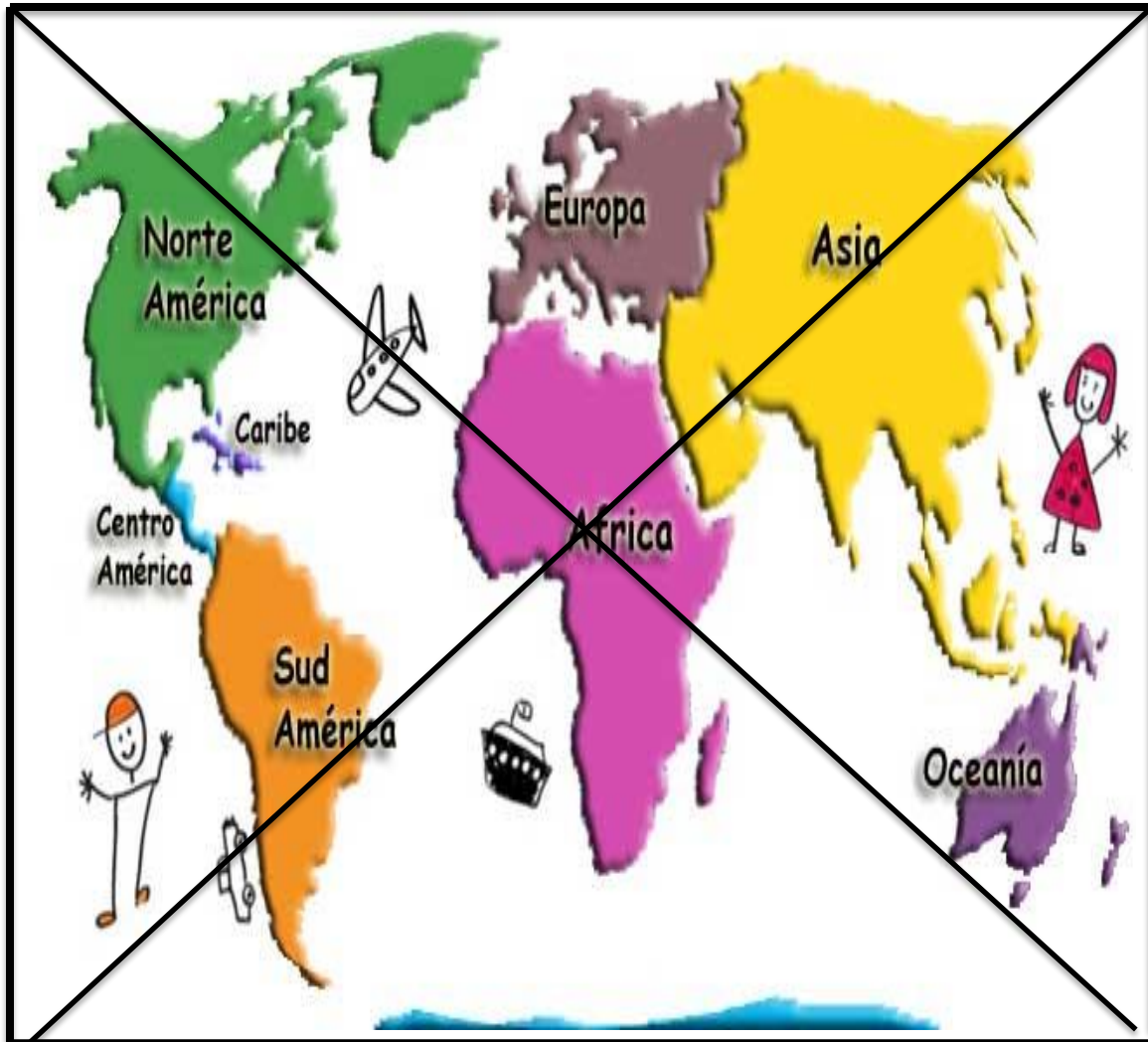
GUIA DE TRABAJO N°71 HISTORIA.

Objetivo: identificar un mapa.

Actividad: Corta y pega los nombres de los continente. Escucha las indicaciones de tu profesora.



AMERICA DEL SUR	AFRICA
EUROPA	ASIA
OCEANIA	AMERICA DEL NORTE



Abraham Lincoln
School

GUIA DE TRABAJO N°72 HISTORIA.

Objetivo: identificar un mapa.

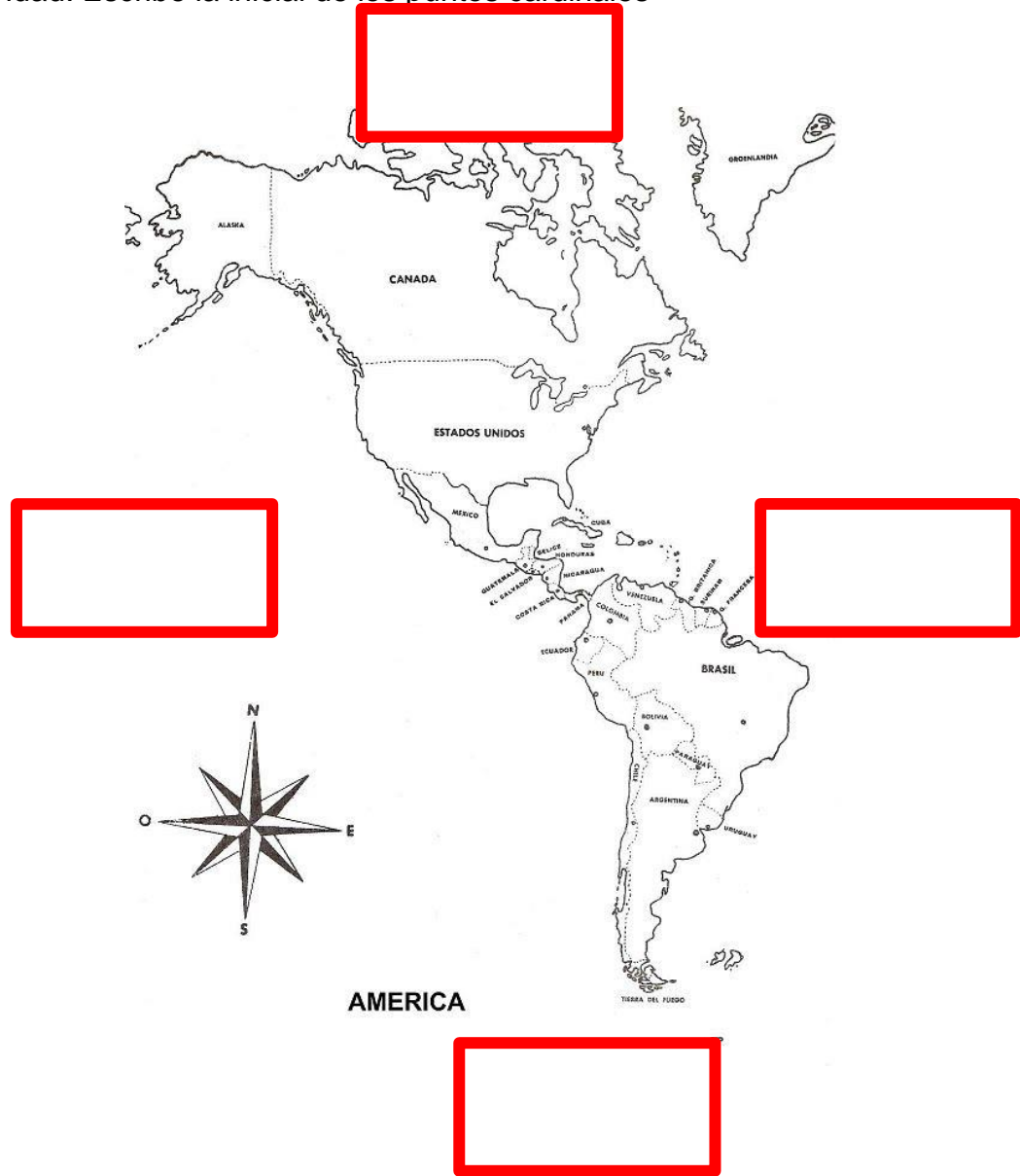
Actividad: Recorta Chile y ubícalo en el mapa de América del sur.



GUIA DE TRABAJO N°73 HISTORIA.

Objetivo: identificar puntos cardinales en un mapa.

Actividad: Escribe la inicial de los puntos cardinales



GUIA DE TRABAJO N°74 HISTORIA.

Objetivo: identificar un mapa.

Actividad: A cada país colocale un número para saber , Cuántos Países hay en América del Sur.



¿Cuántos Países son en América del Sur?

Respuesta:
